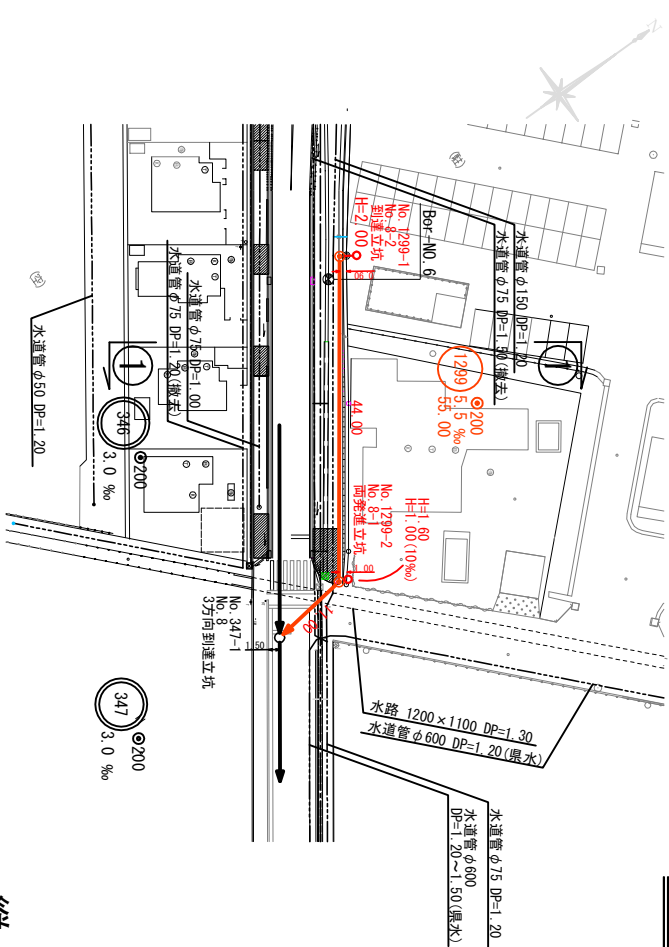
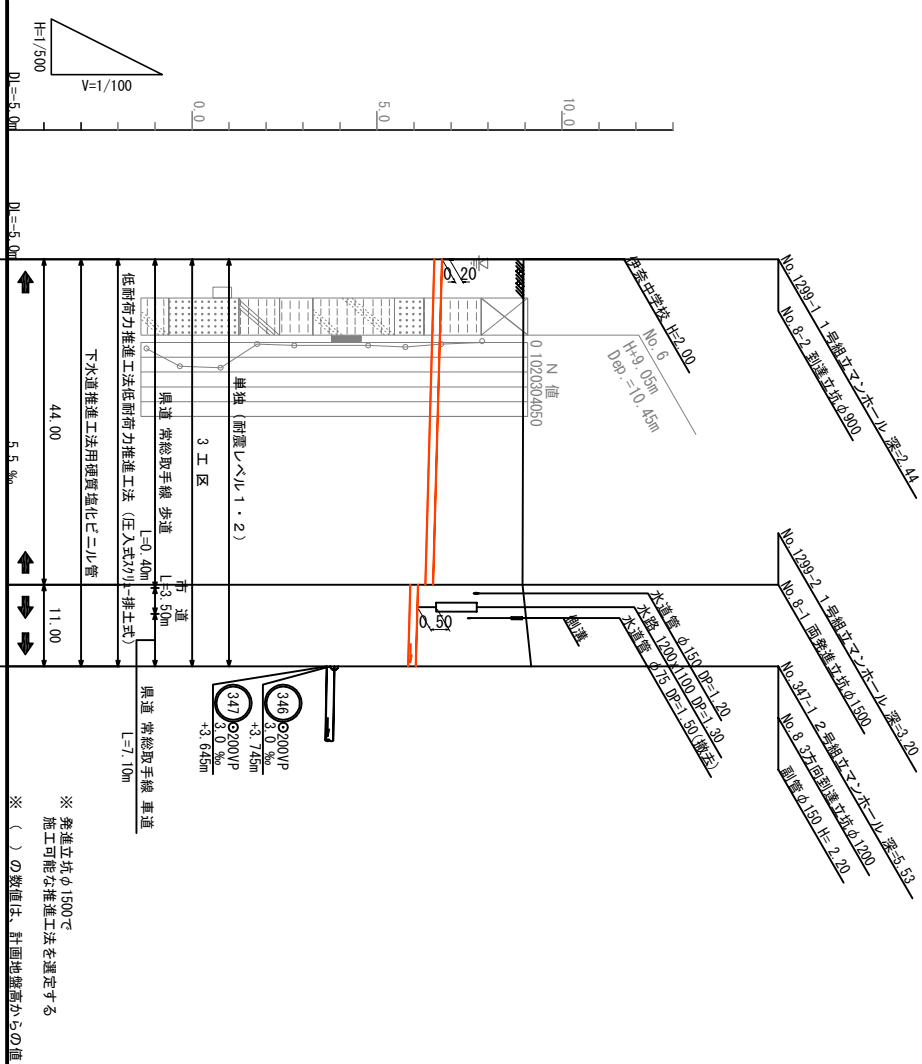
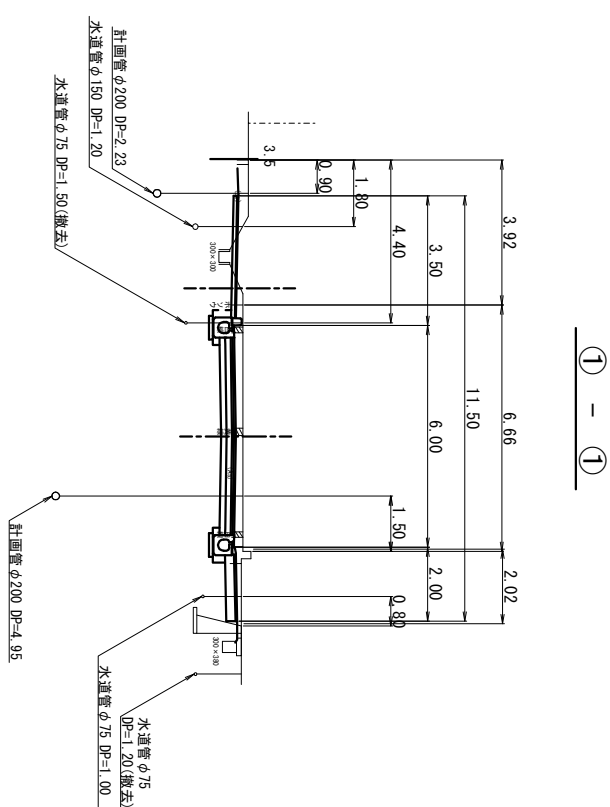


平面图 S=1:500

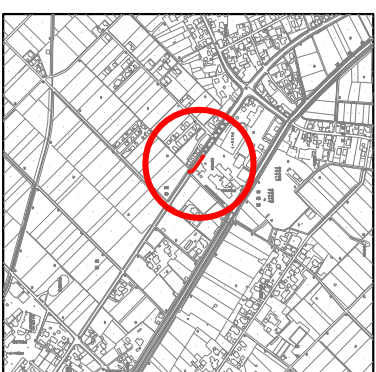


縦断面図 $S=1:500$ $1:100$

横断面図 S=1:100



案内図



追加距離	管底高	土被り	計地面設置高	現況地盤高
0.00	6.552	2.20 (2.23)	8.99	8.96
44.00	6.310 5.905	(2.58) 2.41 2.82 (2.99)	9.10	8.93
55.00	5.844	3.12		9.17

図面番号
1299

事業名	取手地方広域下水道事業		
図面識別	平面図・縦断面図・横断面図		
縮尺	平面図 S=1/500、縦断面図=100人/500		
工事番号	8 国体後 40-343 特設工事		
工事箇所	つくば市 市部東部内		
図面番号	2		

取水地方広域下水道組